

SANTO DOMINGO TURISTICO

CONOCERLA, TE HARÁ VOLVER



CULTURA SACHILA

BOMBAS

CULTURA TSA

BALNEARIOS

RUTAS TURÍSTICAS

BALNEAR

TREKKING

»» ¡ TE ESPERAMOS !

1 Información:

Provincia: Santo Domingo de los Tsáchilas
 Capital: Santo Domingo
 Ubicación: Sur Oeste de Pichincha a 133km de Quito
 Superficie: 3.057 km²
 Población: 492.969 Habitantes
 Altitud: 625 m.s.n.m
 Temperatura: 22,9 °C (media)
 Precipitación: 3.800 mm
 Clima: Tropical Húmedo

Límites:
 Norte: Provincias Pichincha y Esmeraldas
 Sur: Provincia Los Ríos
 Oeste: Provincias Cotopaxi y Pichincha
 Este: Provincia Manabí

COMUNA TSÁCHILA	DIRECCIÓN	CENTRO CULTURAL
Chiguilpe	Vía a Quevedo Kilómetro 7, margen izquierdo más 1 kilómetro.	Seke Sonachum Unishu Pernanka Napi Uru-shu Luban Ka 'ti Luli Mushily Tolon Pale Tradí-in-tsa Museo Etnográfico Tsáchila
Otongo Mapali	Vía Quevedo Km 7 margen izquierdo más 17 kilómetros. Vía Aventura Km 14, margen derecho más 3 kilómetros.	Du Tenka
Peripa	Vía Quevedo Km 7, margen derecho más 2 km.	Aldea colorada
El Poste	By pass Chone-Quevedo, margen derecho más 10 km.	Shüyun Bolón Nepi Sonba
Los Naranjos	Anillo vial rural Nuevo Israel-Puerto Limón km 11, margen izquierdo más 1 km.	Másara Mudú
Cóngoma	Vía Quevedo km 14, margen derecho más 12 km.	Melé Parú
Colorados del Búa	Vía Colorados del Búa tras terminal terrestre km 20	Shinopi Bolón

Somos
PARRILLA
Del Ecuador

¿Sabías que...?
 Santo Domingo de los Tsáchilas es la sede de la feria bovina más importante y, el mayor centro de distribución de carnes del país, teniendo más de 250mil animales en producción, y el faenamiento aprox. de 168 reses diarias. Aquí usted podrá degustar la mejor parrillada del país, resultado del desarrollo productivo de la provincia.

SAN JACINTO DEL BÚA

Aviturismo
 Ecoturismo
 Turismo Rural
 Ruta del Cacao

Ciclismo de Aventura
 Camping
 Ecuavoley, Fútbol
 Cabalgatas



SIMBOLOGÍA TURÍSTICA

- Mirador
- Cascada
- Comuna Tsáchila
- Caminata
- Zona para Acampar
- Iglesia
- Rafting
- Canyoning

PLAN PILOTO

Agroturismo
 Turismo de naturaleza
 Ciclismo de Aventura
 Ruta de Abaca
 Turismo rural

Cabalgatas
 Senderismo
 Fotografía
 Camping y Glamping



LA VILLEGAS

Agroturismo
 Turismo de naturaleza
 Ciclismo de Aventura
 Ruta de Abaca

Cabalgatas
 Senderismo
 Fotografía
 Indor y Ecuavoley



VALLE HERMOSO

Aviturismo
 Ecoturismo
 Turismo rural
 Ciclismo
 Canyoning

Trekking
 Rafting
 Camping
 Fotografía
 Tubing

Cabalgatas
 Ultra Trail
 Ruta de Abaca
 Downhill
 kayak



MONTERREY

Agroturismo
 Turismo de naturaleza
 Ciclismo de Aventura
 Ruta de Abaca

Turismo Rural
 Senderismo
 Fotografía



EL ESFUERZO

Aviturismo
 Ecoturismo
 Motos acuáticas
 Canyoning
 Ecuavoley, indor y futbol

Ciclismo
 Fotografía
 Senderismo
 Camping

Trekking
 Ultra Trail
 Cabalgatas



PUERTO LIMÓN

Ruta del Cacao
 Ecoturismo
 Turismo rural

Ciclismo de Aventura
 Fotografía



ALLURIQUIN

Aviturismo
 Ecoturismo
 Turismo rural
 Ciclismo
 Canyoning

Trekking
 Rafting
 Camping
 Fotografía
 Tubing

Cabalgatas
 Ultra Trail
 Senderismo
 Downhill
 Pesca Deportiva



1 Principales Atractivos Turísticos

- Cerro Mirador Bombolá
- Nacionalidad Tsáchila
- Malecón de San Gabriel
- Zoológico La Isla del Tapir
- Circuito de Cascadas del Diablo
- Bosque y Cascadas Las Rocas
- La Parrillada
- Finca Agroecológica La Floreana
- Reserva Ecológica Chittoa al Natural
- Bioparque Kasama
- Bandeja Concordense
- Zona Rosa
- Deportes Acuáticos Bocana del Búa
- Cascada del Cristal
- Cavernas de Chiguilpe
- Reserva Natural Rio Guajalito
- Rafting sobre el Rio Blanco
- Jardín Botánico Padre Julio Marreno
- Centro de Vida Silvestre James Brown
- Bosque Protector La Perla



1 Área de Conservación

Por una provincia más verde y turística sostenible

- Área de conservación y uso sustentable (ACUS) Parque Kasama
- Santuario de Vida Silvestre Isla de los Monos (SVS) Isla de los Monos
- Reserva Hídrica (RH) El Manantial
- Área de Conservación y Uso Sustentable (ACUS) Finca Agro- Ecológica la Floreana
- Área de conservación y uso sustentable (ACUS) Herminia
- Santuario de Vida Silvestre (SVS) La Ruta del Jaguar
- Área de conservación y uso sustentable (ACUS) Mundo Verde
- Área de Conservación y Uso Sustentable (ACUS) Parque de los Monos
- Área de conservación y uso sustentable (ACUS) Finca San Pedro de Alejandrino

¿Sabías que...?
 En la administración de la Prefecta Johana Núñez, se creó el Sistema Provincial de Áreas de conservación (SPAC), declarando de esta forma, 9 Áreas de Conservación en tres categorías, Área de conservación y uso sustentable (ACUS), Santuario de Vida Silvestre (SVS) y Reserva Hídrica (RH), vía ordenanza provincial.
¡Explora y disfruta de la naturaleza en su estado más puro!

SANTO DOMINGO DE LOS TSÁCHILAS
 Conocerla, te hará volver

Mapa turístico SANTO DOMINGO



Santo Domingo Gad Provincial
 GadTsachilas

prefecturatsachila
 GadProvincialSDT



**SANTO DOMINGO
DE LOS TSACHILAS**
Conocerla, te hará volver




GAD PROVINCIAL
**SANTO DOMINGO
DE LOS TSACHILAS**



SANTO DOMINGO DE LOS TSÁCHILAS

Este rincón único, conocido como la "Parrilla del Ecuador", alberga una cultura ancestral arraigada en la esencia misma de estas tierras. La llegada de los Tsáchilas, "Verdadera Gente", marcó el inicio de una tradición que perdura hasta hoy, con su idioma "Tsáfiki" como testamento de su autenticidad.

El Turismo de Naturaleza y Cultural busca preservar y proteger la identidad Tsáchila. La ubicación geográfica de este lugar regala paisajes espectaculares y una diversidad ecosistémica ideal para la aventura: desde rafting, kayak, canyoning y tubing, además, la provincia cuenta con 9 Áreas de Conservación Provincial y senderos perfectos para Trekking, la observación de la flora y fauna.





**SANTO DOMINGO
DE LOS TSACHILAS**
Conocerla, te hará volver



GAD PROVINCIAL
**SANTO DOMINGO
DE LOS TSACHILAS**



TSÁCHILAS

“CULTURA VIVA”



Los Tsáchilas son una etnia que habita en la provincia de Santo Domingo, que lleva su mismo nombre “Tsáchilas”. El idioma Tsáchila es el Tsáfiki, que significa “Verdadera Palabra” y “Tsáchila” quiere decir “Verdadera gente”.

La Nacionalidad se encuentra agrupada en siete comunidades ubicadas alrededor de la ciudad de Santo Domingo: Chigüilpe, Otongo Mapalí, Colorados del Búa, Peripa, Los Naranjos, Cóngoma, El Poste. Sus orígenes han producido decenas de estudios en los últimos dos siglos, aunque en algunos datos difieren, las coincidencias predominan.

En el año 980 los Caras conquistan al Reino de Quito, entran por el río Esmeraldas y en el transcurso de 200 años se apoderan de la región del Noroccidente de la actual provincia de Pichincha, Puerto Quito. Los Caras se fusionan con los Quitus y en períodos largos se van conformando y distinguiendo diferentes familias de las cuales es descendiente la rama de los Tsáchilas.




 **SANTO DOMINGO
DE LOS TSACHILAS**
Conocerla, te hará volver



SHAMANISMO

En tsafiki se denomina PONE al shamán, originalmente el Shamán o Poné era la suprema autoridad, médico, líder social y religioso; el mayor vínculo entre lo natural, su gente y lo sobrenatural. Hoy el Shamán es consultado para hacer "limpias" y alejar malas energías, son los más famosos y reconocidos de todo el país. En sus rituales hacen uso de diferentes símbolos, como piedras, amuletos, símbolos religiosos, cruces, figuras de santos, y en especial usan la herbolaria.







**SANTO DOMINGO
DE LOS TSÁCHILAS**
Conocerla, te hará volver



GAD PROVINCIAL
**SANTO DOMINGO
DE LOS TSÁCHILAS**



TURISMO CULTURAL

La Nacionalidad Tsáchila posee una gran riqueza cultural, que se evidencia en sus prácticas cotidianas. La etnia Tsáchila es la cultura más representativa de la provincia de Santo Domingo y se asienta en siete comunidades: Poste, Peripa, Chiguilpe, Otongo Mapalí, Los Naranjos, Colorados del Búa y Cóngoma.





**SANTO DOMINGO
DE LOS TSÁCHILAS**
Conocerla, te hará volver



GAD PROVINCIAL
**SANTO DOMINGO
DE LOS TSÁCHILAS**



FESTIVIDADES



FIESTA DEL KASAMA. NUEVO AÑO TSÁCHILA

El Kasama es conocido como “**Nuevo día**” – “**Nuevo Amanecer**”, es una celebración Tsáchila, que marca el inicio de un nuevo año, que coincide con el Feriado de Semana Santa.

En esta festividad se reúnen todas las comunas en un solo lugar. Y mediante una serie de eventos artísticos, culturales, juegos, música y danza reciben su

FESTIVAL DE BUENAS ENERGÍAS

Durante el mes de enero, los PONES (**Shamanes**) preparan lugares sagrados en los centros culturales y hogares para recibir a aquellos que buscan dar la bienvenida al nuevo año con limpiezas energéticas a través de bebidas y el misticismo que caracteriza a la Nacionalidad.





GASTRONOMÍA TSÁCHILA

El menú de los Tsáchilas se compone de maíz, plátano y yuca, que habitualmente son extraídas de sus propias chacras, pescan y ocasionalmente cazan. El plátano verde destaca en su alimentación, ya que, lo acompañan con diferentes tipos de carnes blancas y rojas.

Antes disfrutaban de una gran fauna silvestre que les permitía diversidad en su consumo, sin embargo, en la actualidad, consumen aves de corral, atún, legumbres y frutas de otras zonas. Así, su dieta se ha incrementado, incluyendo hortalizas, verduras, harinas, granos, entre otros.

PLATOS TÍPICOS

● **Uru:** Consiste en la chicha fermentada hecha de yuca. Utilizan esta bebida en las ceremonias y fiestas.

● **Lucupi:** Sopa de plátano verde.

● **Anó-ila:** Se prepara con plátano verde molido, previamente cocido. El plátano se tritura en una tabla rectangular 'runza', la cual sustituye a la piedra de moler.

● **Piyu-bilú:** Consiste en moler el plátano con choclo. Luego se mezcla y se cocina. Lo sirven en hojas de choclo o de plátano.







**SANTO DOMINGO
DE LOS TSACHILAS**
Conocerla, te hará volver



GAD PROVINCIAL
**SANTO DOMINGO
DE LOS TSACHILAS**

COMUNA CHIGÜILPE

Chigüilpe en lengua Tsáfiki quiere decir "Poza honda". Aquí nació el primer Gobernador de la nacionalidad, Abraham Calazacón, este lugar es muy visitado por turistas nacionales y extranjeros, quienes tienen la oportunidad de conocer la cultura Tsáchila en cualquiera de los centros culturales que existen en esta comuna.

CENTROS CULTURALES

- 1 Mushily: 0980204868
- 2 Museo Etnográfico Tsáchila: 0989557392
- 3 Seke Sonachum: 0992089751
- 4 Centro De Sanación Ancestral Botánico Uni-Shu: 0981977715
- 5 Uru-shu: 0980849300
- 6 Pemanka Napi: 0997501591
- 7 Ka'ti Luli: 0980605825

PONES



- 1 Augusto Calazacón: 0986786691
- 2 Abraham Calazacón: 0980204868
- 3 Mateo Calazacón: 0992256238
- 4 Manuel Calazacón: 0989557392

SERVICIOS

- 1 Alojamiento
- 2 Alimentación
- 3 Shamanismo
- 4 Guianza nativa
- 5 Senderismo
- 6 Grupos de música y danza cultural



Desde Santo Domingo:

Vía Quevedo Km 7, ingresar margen izquierdo más 1 kilómetro.

Desde Julio Moreno:

Vía Aventura – La Azogues – Vía Los Ángeles 10km margen derecho más 1.2 kilómetros.





COMUNA COLORADOS DEL BÚA



Los remanentes de bosques ancestrales que rodean los centros culturales de la comuna ofrecen un entorno ideal para llevar a cabo senderismo interpretativo, explorando las especies autóctonas de flora y fauna. Este ambiente ancestral se presta magníficamente para rituales de limpieza energética y renovación espiritual.

Tras del Terminal Terrestre, Hospital Nuevo Santo Domingo, Vía Colorados del Búa – Umpechico, recorrer 20 km aproximadamente se encontrará con la Comuna Colorados del Búa.

CENTROS CULTURALES

- 1 Pipowa To Tsáchila: 0967531761
- 2 Shinopi Bolón: 0997826422
- 3 Todan Pilu: 0989374337

PONES



- 1 Alfonso Aguavil: 0997826422
- 2 Franklin Loche: 0967531761
- 3 Fausto Aguavil: 0959253258

SERVICIOS

- 1 Alojamiento
- 2 Alimentación
- 3 Shamanismo
- 4 Guianza nativa diurna y nocturna
- 5 Grupos de música y danza cultural





**SANTO DOMINGO
DE LOS TSACHILAS**
Conocerla, te hará volver




GAD PROVINCIAL
**SANTO DOMINGO
DE LOS TSACHILAS**



COMUNA PERIPA

Una experiencia de limpieza energética en las proximidades de la cascada Kela Parú, ubicada en medio del antiguo bosque, de la mano de un Pone Tsáchila, es una de las joyas culturales que te aguarda en la comunidad de Peripa. Además, en la Aldea Colorada, el grupo cultural de danza y su infraestructura rústica ancestral te transportarán en el tiempo, permitiéndote apreciar la cultura viva de este maravilloso lugar.



Vía Quevedo Km 7, ingresar margen derecho 2km
Vía Puerto Limón, más 1.5km margen derecho



CENTROS CULTURALES

- 1 Centro Turístico Etnográfico Aldea Colorada: 0984447064
- 2 Centro Cultural Kela Parú: 0987434800

SERVICIOS

- 1 Alojamiento
- 2 Alimentación
- 3 Shamanismo
- 4 Guianza nativa
- 5 Grupos de música y danza cultural

PONES



- 1 Audón Calazacón: 0990453438
- 2 Rosalino Calazacón: 0993379263





COMUNA EL POSTE



Esta comunidad es guardiana de una profunda riqueza cultural que ha sido transmitida a lo largo de generaciones a partir de ancestrales tradiciones. El shamanismo y la medicina natural ocupan un lugar central en las prácticas de esta comuna.

El Nepi (Ayahuasca) se obtiene a través de la maceración de un bejuco sagrado en la cultura Tsáchila. Tras varios días de preparación, se logra una bebida que no solo brinda la capacidad de apreciar el futuro, sino que también imparte la espiritualidad que les caracteriza.

Bypass Quevedo - Chone:
ingresar margen derecho,
avanzar 8 kilómetros



CENTROS CULTURALES

- 1 Templo de Sanación Jardín Botánico Ancestral Nepi Sonba: 0993190448
- 2 Shuyun Tsáchilas: 099 422 9184
- 3 Ka 'San Kiranun Anderban: 0969919521

SERVICIOS

- 1 Alojamiento
- 2 Alimentación
- 3 Shamanismo
- 4 Guianza nativa
- 5 Senderismo
- 6 Grupos de música y danza cultural

PONES



- 1 Flavio Calazacón: 0993190448
- 2 Baltazar Aguavil: 0959510108





COMUNA LOS NARANJOS

Inmerso en un entorno ecológico donde el canto de las aves se convierte en una melodía al caer el sol, Masara Mudú emerge como el único Centro Cultural en la Comuna Los Naranjos. Bajo la guía de Alejandro Aguavil, él Pone mayor, te cautivara con relatos de historias y leyendas que pertenecen al lugar en un apasionante recorrido nocturno por los senderos ancestrales.



km 21 vía Chone, ingresar por el Anillo Vial Rural Nuevo Israel-Puerto Limón 8 km, más 1.5 km margen izquierdo.

CENTROS CULTURALES

1 Másara Mudú: 0999556903

PONES



1 Alejandro Aguavil: 0999556903

2 Ramón Aguavil: 0998145408



SERVICIOS

- 1 Alojamiento
- 2 Alimentación
- 3 Shamanismo
- 4 Guianza nativa
- 5 Grupos de música y danza cultural





**SANTO DOMINGO
DE LOS TSACHILAS**
Conocerla, te hará volver



GAD PROVINCIAL
**SANTO DOMINGO
DE LOS TSACHILAS**



COMUNA OTONGO MAPALI

Se encuentra atravesado por los ríos de la montaña Mapalí, Otongo y Tawaso de allí el honor de su nombre.

Cuenta con pozas profundas y tramos torrentosos ideales para la práctica de la pesca artesanal con batán, atarraya y anzuelo.



Desde Santo Domingo:
Vía Quevedo Km 7, ingresar margen izquierdo más 9 kilómetros Vía Los Ángeles, 1.5km margen izquierdo vía lastrada.

Desde Julio Moreno:
Balneario Gorila Park, Avanzar 2.5 km Vía Azogues, en la Y 2.5 km margen derecho.

CENTROS CULTURALES

1 Du Tenka: 0988448825

SERVICIOS

- 1 Alojamiento
- 2 Alimentación
- 3 Shamanismo
- 4 Guianza nativa
- 5 Grupos de música y danza cultural

PONES

1 Miguel Aguavil: 0988448825





COMUNA CONGOMA

En la comuna de Cóngoma, se ha logrado preservar 8 hectáreas de bosque primario gracias al esmero de la familia Aguavil. Inicialmente, su intención era despejar el terreno para cultivar frutas tropicales. Sin embargo, mientras exploraban el bosque, comenzaron a identificar numerosos árboles que no habían visto desde su niñez y que ya no existían en la comuna, como el ceibo, el lonko (tangaré), el fuka (sandy), bejucos, frutales, entre otros.



Vía Quevedo Km 14:
Margen derecho, más 10
kilómetros



SERVICIOS

- 1 Guianza nativa
- 2 Alimentación
- 3 Shamanismo
- 4 Grupos de música y danza cultural

PONES



- 1 Gumercindo Aguavil: 0979449516
- 2 Vitel Aguavil 0993926992





**SANTO DOMINGO
DE LOS TSÁCHILAS**
Conocerla, te hará volver



GAD PROVINCIAL
**SANTO DOMINGO
DE LOS TSÁCHILAS**

OPERADORAS Y ESTABLECIMIENTOS TURÍSTICOS



Conoce
Santo Domingo
en una sola
APLICACIÓN



DOWNLOAD






ATRACTIVOS TURÍSTICOS

- 1 Cerro Mirador Bombolí
- 2 Nacionalidad Tsáchila
- 3 Malecón de San Gabriel
- 4 Cascadas El Cristal
- 5 Zoológico La Isla del Tapir
- 6 Circuito de Cascadas del Diablo
- 7 Bosque y Cascadas Las Rocas
- 8 La Parrillada
- 9 Finca Agroecológica La Floreana
- 10 Reserva Ecológica Chitóa al Natura
- 11 Bioparque Kasama
- 12 Bandeja Concordéense
- 13 Zona Rosa
- 14 Deportes Acuáticos Bocana del Búa
- 15 Cavernas de Chigüilpe
- 16 Reserva Natural Río Guajalito
- 17 Rafting sobre el Río Blanco
- 18 Jardín Botánico Padre Julio Marreno
- 19 Centro de Vida Silvestre James Brown
- 20 Bosque Protector La Perla

MAS INFORMACIÓN







**SANTO DOMINGO
DE LOS TSACHILAS**

Conocerla, te hará volver



¡Explora Santo Domingo de los Tsáchilas de la manera más segura y auténtica!

Opta por servicios turísticos legales registrados por el Ministerio de Turismo. Descubre esta hermosa provincia con confianza y tranquilidad, sabiendo que estás respaldado por profesionales dedicados a hacer de tu experiencia algo inolvidable. Desde aventuras en la naturaleza hasta la inmersión en la rica cultura Tsáchila, tu viaje será único y ético.